

18.04.2018
18.04.2018

ZARZĄDZENIE NR 78/2018
BURMISTRZA BYTOWA
z dnia 18.04.2018 r.

w sprawie wyrażenia zgody na oddanie nieruchomości w dzierżawę.

Na podstawie art. 13 ust. 1, art. 37 ust. 1 ustawy z dnia 21 sierpnia 1997r. o gospodarce nieruchomościami (Dz. U. z 2018r. poz. 121 z późn. zm.) oraz uchwały Rady Miejskiej w Bytowie Nr XXXIV/268/2009 z dnia 29 kwietnia 2009 roku w sprawie zasad nabywania, zbywania i obciążania nieruchomości stanowiących mienie komunalne Gminy Bytów oraz ich wydzierżawiania lub wynajmowania na czas oznaczony dłuższy niż trzy lata lub na czas nieoznaczony (Dz. Urz. Woj. Pomorskiego z 2009 Nr 91, poz. 1819 i z 2014 r., poz. 159) zarządza się, co następuje:

§ 1 Wyraża się zgodę na oddanie w dzierżawę na lokalizację urządzeń infrastruktury technicznej czas nieoznaczony w działkach:

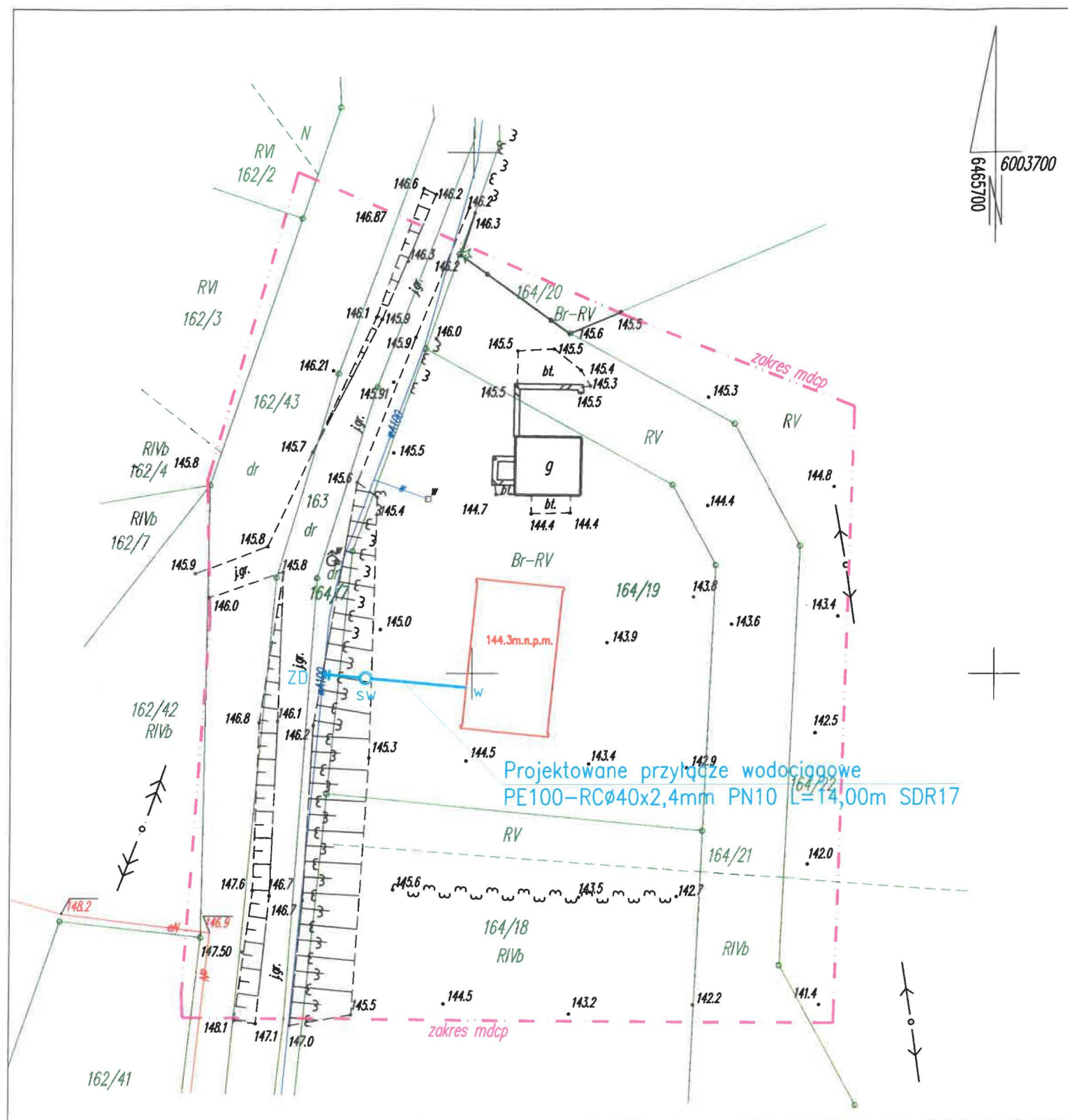
- 1) nr 164/7, obręb 104 w Bytowie z przeznaczeniem na umieszczenie przyłącza wodociągowego o długości $L = 1,5$ m, średnicy $\varnothing 0,04$ m (pow. $0,06$ m²),
- 2) nr 178, obręb Grzmiąca z przeznaczeniem na umieszczenie przyłącza wodociągowego o długości $L = 37,0$ m, średnicy $\varnothing 0,04$ m (pow. $1,48$ m²),
- 3) nr 151/7, obręb Pomysk Wielki z przeznaczeniem na umieszczenie:
 - przyłącza wodociągowego o długości $L = 1,5$ m średnica $\varnothing 0,04$ m (pow. $0,06$ m²),
 - przyłącza kanalizacji sanitarnej o długości $L = 3,5$ m, średnica $\varnothing 0,16$ m (pow. $0,56$ m²),
- 4) nr 135/42, obręb Rzepnica z przeznaczeniem na umieszczenie:
 - przyłącza wodociągowego o długości $L = 10,0$ m średnica $\varnothing 0,04$ m (pow. $0,4$ m²),
 - przyłącza kanalizacji sanitarnej o długości $L = 17,5$ m, średnica $\varnothing 0,16$ m (pow. $2,8$ m²),
- 5) nr 4, obręb Świątkowo na umieszczenie przyłącza wodociągowego o długości $L = 65,0$ m, średnicy $\varnothing 0,04$ m (pow. $2,6$ m²),

zgodnie z załącznikami.

§ 2 Wykonanie zarządzenia powierza się Kierownikowi Wydziału Inwestycji i Infrastruktury.

§ 3 Zarządzenie wchodzi w życie z dniem podpisania.

Z up. BURMISTRZA
Krawczyński
Andrzej Krawczyński
ZASTĘPCA BURMISTRZA



MAPA SYTUACYJNO – WYSOKOŚCIOWA DO CELÓW PROJEKTOWYCH

wykonawca: GON GEOEKSPRES Anna Rybicka
www.geodezja-bytow.pl
tel.: 666-072-989
kierownik roboty: inż. Anna Rybicka, upr. 21647, zakres 1

województwo: pomorskie
powiat: bytowski
jednostka ewidencyjna: Bytów [220102_4]
obręb ewidencyjny: 104 [0007]
działka nr 164/19

sekcja mapy zasadniczej 6.216.16.09.2.3

skala: 1:500 ukł. współt.: "2000" p.o. Kronsztad "86" ID:6640.269.2017

Mapę sporządzono na podstawie istniejącej mapy zasadniczej oraz pomiaru z

Mapa nie zawiera informacji o obciążeniach służebności ujawnionych w księgach wieczystych.

Zgodnie z mapą ewidencji gruntów określono na niniejszą mapę oznaczenia użytków gruntowych i kontury klas gleboznawczych w kolorze zielonym oraz granice własności (władania) nieruchomości. Nie wyklucza się istnienia w terenie innych nie wykazanych na tej mapie urządzeń podziemnych, które nie były zgłoszone do inwentaryzacji.

W zakresie mdcp nie występują projekty uzgodnione w ZUDP.

Legenda: - żywopłot

~ ~ ~ ~ ~

Z up. BURMISTRZA

Krawczyński
Andrzej Krawczyński
ZASTĘPCA BURMISTRZA

OBJAŚNIENIA:

- Planowany budynek mieszkalny
- Projektowane przyłącze wodociągowe

SANITAR Karol Miazga adres: Ząbinowice 43a/2,77-100 Bytów
tel. 504-283-611, e-mail: sanitarkm@o2.pl, NIP: 842-164-92-45, REGON: 360643

INWESTOR: Renata Żmuda Trzebiatowska, ul. Wojska Polskiego 46A/1, 77-100 Bytów

TEMAT: PROJEKT PRZYŁĄCZA WODOCIĄGOWEGO DO BUDYNKU MIESZKALNEGO w m. BYTÓW, dz. nr 164/7, 164/19 obr. 104 BYTÓW

PROJEKTOWAŁ: mgr inż. Karol Miazga	NR UPRAWNIENIE: POM/0035/PWOS/11	PODPISY: <i>[Signature]</i>	SKALA: 1:500
OPRACOWAŁ:	NR UPRAWNIENIE:	PODPISY:	DATA: kwiecień 20
NAZWA RYSUNKU: PROJEKT ZAGOSPODAROWANIA TERENU			Rys. Nr 1

Załącznik nr 2 do Zarządzenia Nr 48 /2018
Burmistrza Bytowa
z dnia 18.04.2018 r.

Projekt zagospodarowania terenu

Zup. BURMISTRZA

Krzysztof Krawczyński
ZASTĘPCA BURMISTRZA

Treści zawarte na niniejszej planszy są identyczne jak treści mapy do celów projektowych, sporządzonej przez geodetę uprawnionego Andrzeja Litwina i zarejestrowaną w Ośrodku Dokumentacji Geodezyjnej i Kartograficznej w Bytowie pod nr P.2201.2018.1606 w dniu 13.02.2018r.

za zgodność z oryginałem

- Bilans terenu dz. nr 55/4
- razem powierzchnia działki - 2620,00 m²
- powierzchnia zab. bud. miesz. - 280,99 m² (10,73% < 12%)
- powierzchnia terenów utwardzonych - 743,64 m²
- powierzchnia terenów zielonych - 1595,37 m² (60,89% > 40%)

MAPA SYTUACYJNO - WYSOKOŚCIOWA DO CELÓW PROJEKTOWYCH

wykonawca: GEODEZYJNA OBSŁUGA NIERUCHOMOŚCI
GEOEKSPRES Anna Rybicka
www.geodezja-bytow.pl
tel.: 666-072-989
kierownik roboty: inż. Anna Rybicka, upr. 21647, zakres 1

województwo: pomorskie
powiat: bytowski
jednostka ewidencyjna: Bytów [220102_5]
obręb ewidencyjny: Grzmigca [0003]
działka nr 55/7, 55/10, 55/4 - wg zakresu

sekcja mapy zasadniczej: 6.217.16.08.3.4, 6.217.16.13.1.2 skala: 1:500 ukł. współt.: "2000" p.o. Kronsztad "86" ID:6640.27.2018
Mapę sporządzono na podstawie istniejącej mapy zasadniczej oraz pomiaru z 29-01-2018
Mapa nie zawiera informacji o obciążeniach służebności ujawnionych w księgach wieczystych.
Zgodnie z mapą ewidencji gruntów określono na niniejszą mapę oznaczenia użytków gruntowych i kontury klas gleboznawczych w kolorze zielonym oraz granice własności (władania) nieruchomości
Nie wyklucza się istnienia w terenie innych nie wykazanych na tej mapie urządzeń podziemnych, które nie były zgłoszone do inwentaryzacji.
W zakresie mdcp nie występują projekty uzgodnione w ZUDP

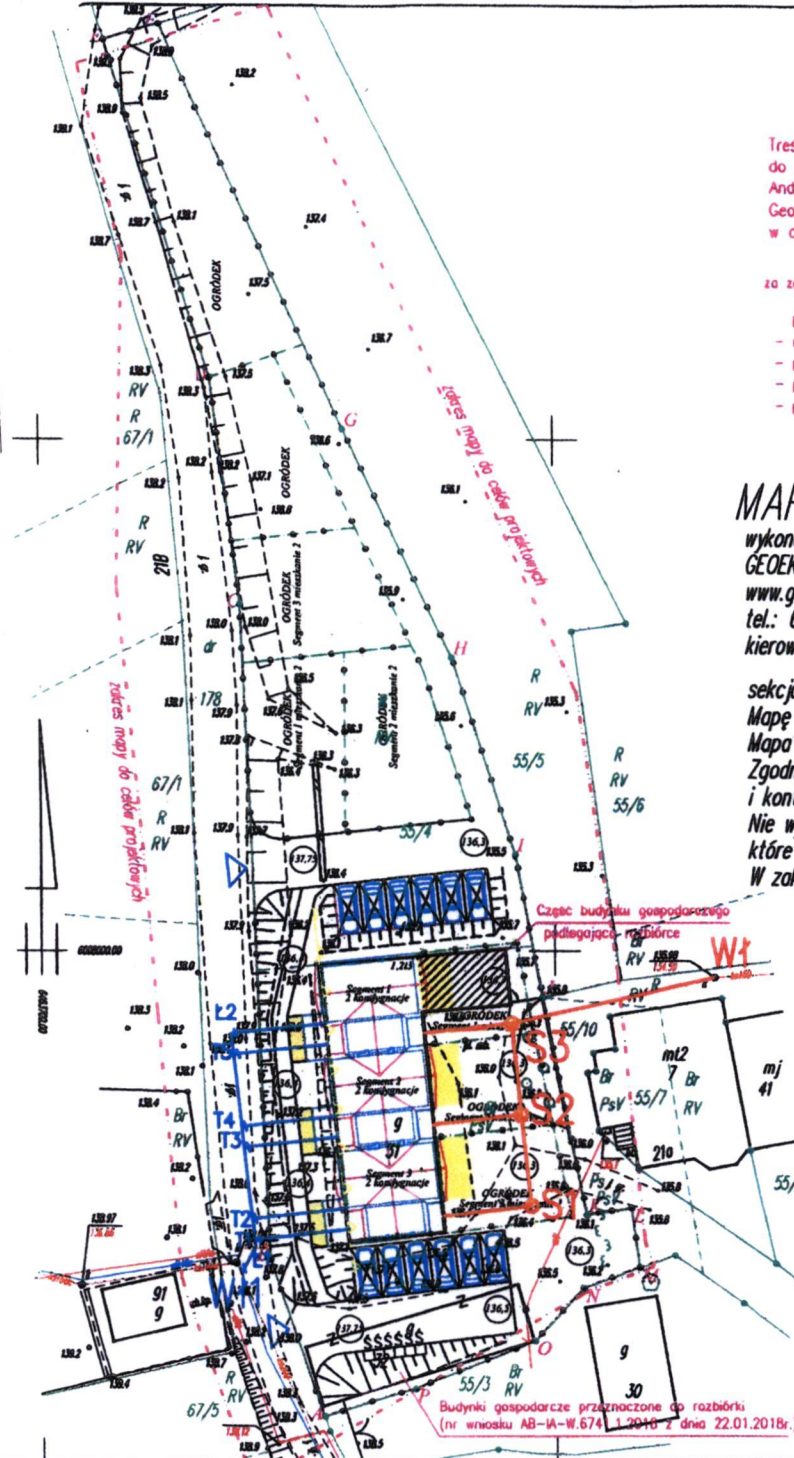
OZNACZENIA

- granica opracowania dz. nr 57/4, obzór oddziaływania inwestycji
- budynki gospodarcze podlegające przebudowie, rozbudowie, nadbudowie i zmianie sposobu użytk. na zespół 3 budynków mieszkalnych jednor. w zabudowę szeregowej ppn-138,55 m n.p.m.
- projektowane wejścia do budynku
- projektowany zjazd/wejście na działkę
- powierzchnia terenów zielonych
- powierzchnia terenów utwardzona z kruszywa o wys. frakcyjach
- powierzchnia utwardzona z gresu (toras, podest przed wejś. do bud.)
- miejsce postojowe o wymiarach 2,5x5,0m
- projektowana zielen niska (krzewy iglaste)
- przyłącze energetyczne (wg odrębnego opracowania)
- przyłącze wodociągowe
- przyłącze kanalizacyjne
- zasawa wodociągowa
- projektowana rzędna terenu

Wykonawca: GEOEKSPRES Anna Rybicka, ul. S. Chłapowskiego 12, tel/fax (0-58) 622-70-00
tel./fax: (058) 622 22 00, 622 32 73, e-mail: wodobytow@wp.pl

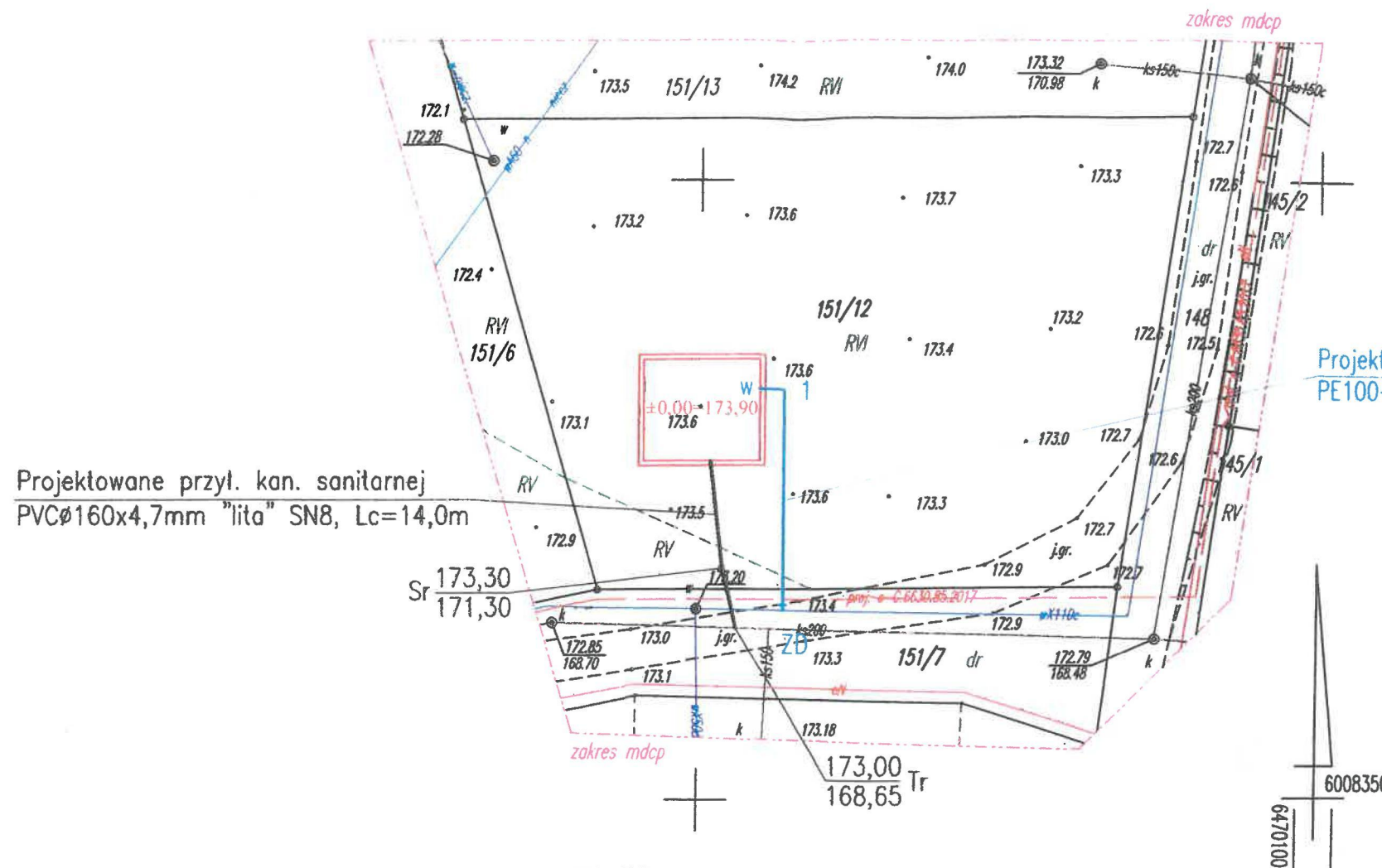
Uzasadnienie Nr _____
Instalujące proj. urządzenia uzgodniono pozytywnie
Projekt przebiegał od -kuc- opracowano zgodnie z warunkami technicznymi w 972 z dn. 8.07.17 uzgodniono 8.08.17
Bytów, dnia 01.04.2018

ZAKŁAD BUDOWNICTWA OGÓLNEGO			
mgr inż. Michał Rajkowski, 77-100 Bytów, ul. S. Chłapowskiego 12, tel/fax (0-58) 622-70-00			
Pracownia Projektowa "WJĘZA"			
77-100 Bytów, ul. Jana Pawła 1/4, tel/fax: (0-58) 622-50-08			
e-mail: / sba@sbp.pl www.sbp.pl			
Objekt:	Przyłącze wodociągowe i kanalizacyjne do dz. nr 55/4 obręb Grzmigca		
Adres:	dz. nr 57/4, obręb Grzmigca, gm. Bytów		
Nazwa rys.	Zagospodarowanie terenu		
Skala:	1:500	Data: luty 2018	Rys.: [signature]
Brutto koszt:	Projektował: mgr inż. Michał Rajkowski PCN/0053, PROS/17		
Antyanta:	[signature]		



PROJEKT ZAGOSPODAROWANIA TERENU
SKALA 1:500

Załącznik nr 3
do Zarządzenia Nr 48 /2018
Burmistrza Bytowa
z dnia 18.04.2018 r.



Projektowane przył. kan. sanitarnej
PVCØ160x4,7mm "lita" SN8, Lc=14,0m

Projektowane przyłącze wodociągowe z rur
PE100-RC Ø40x2,4mm PN10 L=20,0m SDR17

wykonawca: GON GEOEKSPRES Anna Rybicka
www.geodezja-bytow.pl
tel.: 666-072-989
Kierownik roboty: inż. Anna Rybicka nr upr.21647

województwo: pomorskie
powiat: bytowski
jednostka ewidencyjna: Bytów- Obszar Wiejski [220102_5]
obręb ewidencyjny: Pomysk Wielki [0009]
działka nr 151/12

MAPA SYTUACYJNO – WYSOKOŚCIOWA DO CELÓW PROJEKTOWYCH

sekcja mapy zasadniczej: 6.217.17.07.3.2
skala: 1:500 ukł. współ.: "2000" p.o. Kronsztad "86" ID:6640.1072.2017
Mapę sporządzono na podstawie istniejącej mapy zasadniczej oraz pomiaru z 21.06.2017
Mapa nie zawiera informacji o obciążeniach służebności ujawnionych w księgach wieczystych.
Zgodnie z mapą ewidencji gruntów określono na niniejszą mapę oznaczenia użytków gruntowych
i kontury klas gleboznawczych w kolorze zielonym oraz granice własności (władania) nieruchomości
Nie wyklucza się istnienia w terenie innych nie wykazanych na tej mapie urządzeń podziemnych,
które nie były zgłoszone do inwentaryzacji.
W zakresie mdcp występują projekty uzgodnione w ZUDP.

Z up. BURMISTRZA

Króćce...
Andrzej Króćce...
ZASTĘPCA BURMISTRZA

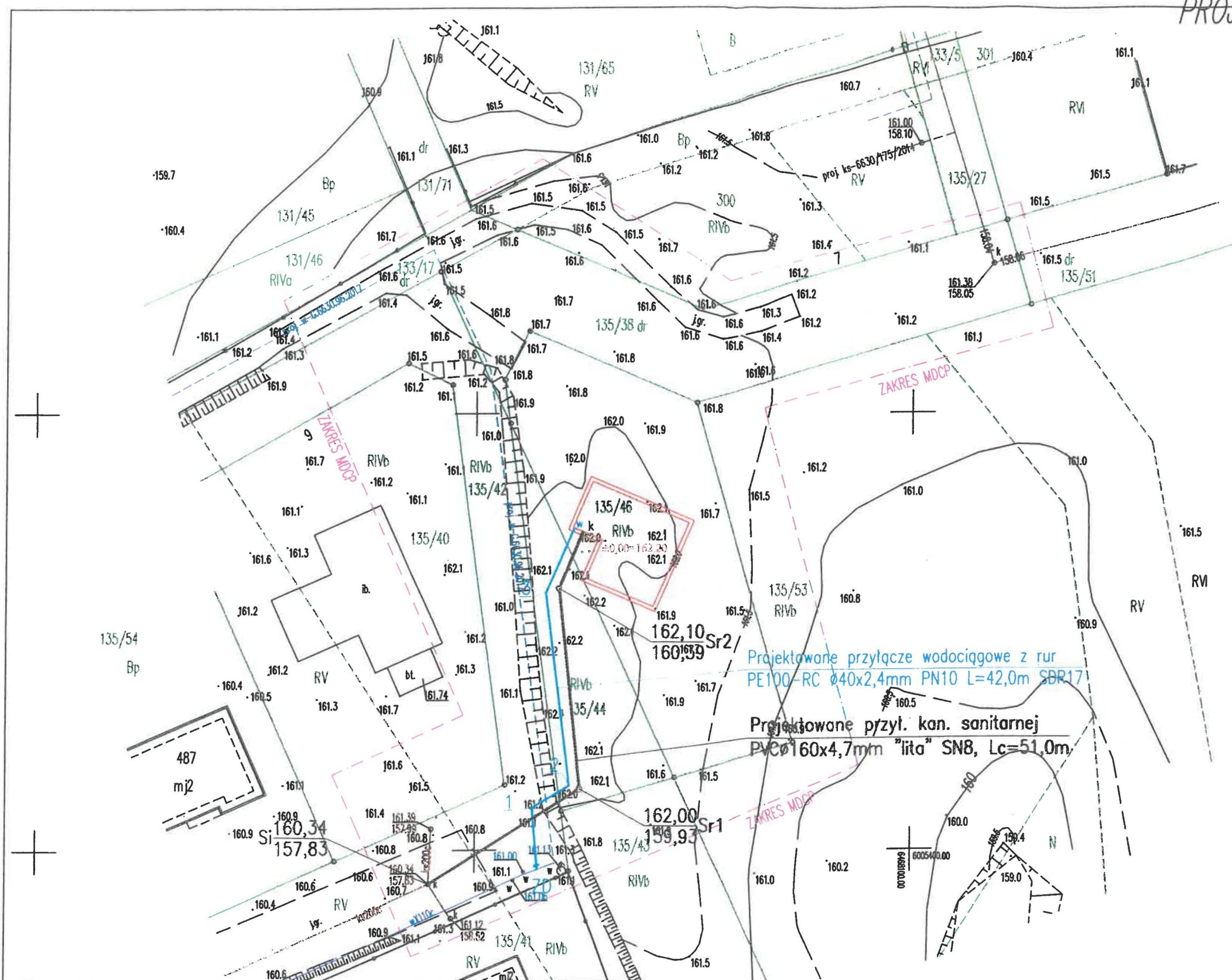
UJASNIENIA:

- Planowany budynek mieszkalny
- Projektowane przyłącze kanalizacji sanitarnej
- Projektowane przyłącze wodociągowe

SANITAR Karol Miazga adres: Żabinowice 43a/2,77-100 Bytów tel. 504-283-611, e-mail: sanitarkm@o2.pl, NIP: 842-164-92-45, REGON: 360643242			
INWESTOR: Damian Leśniński, ul. Małachowskiego 12, 77-100 Bytów			
TEMAT: PROJEKT PRZYŁĄCZY WOD-KAN DO BUDYNKU MIESZKALNEGO w m. Pomysk Wielki, dz. nr 151/7, 151/12 obr. Pomysk Wielki, gmina Bytów			
PROJEKTOWAŁ: mgr inż. Karol Miazga	NR UPRAWNIENIA: POM/0035/PWOS/11	PODPISY: 	SKALA: 1:500
OPRACOWAŁ:	NR UPRAWNIENIA:	PODPISY:	DATA: październik 2017
NAZWA RYSUNKU: PROJEKT ZAGOSPODAROWANIA TERENU			Rys. Nr 1

PROJEKT ZAGOSPODAROWANIA TERENU
SKALA 1:500

Załącznik nr 4
do Zarządzenia Nr 48 /2018
Burmistrza Bytowa
z dnia 18.04.2018 r.



Projektowane przyłącze wodociągowe z rur
PE100-RC 40x2,4mm PN10 L=42,0m SDR17

Projektowane przyłt. kan. sanitarnej
PVC 160x4,7mm "lita" SN8, Lc=51,0m

Z up. BURMISTRZA

Andrzej Krawczyński
ZASTĘPCA BURMISTRZA

OBJAŚNIENIA:

- Planowany budynek mieszkalny
- Projektowane przyłącze kanalizacji sanitarnej
- Projektowane przyłącze wodociągowe

Rzepnica – wg zakresu	Mapa do celów projektowych
województwo : pomorskie gm. Bytów-Obszar Wiejski [220102_5] obr. Rzepnica [0011] dz.nr. 135/44, 135/46	Wykonana w 09.2017r przez geodetę upr. Stanisława Szariaka Układ wsp. "2000" p.o. "Kronstadt 86", ark.m.z. 1:500 sek. 6.217.17.21.3.1 Kolor zielony-granice oraz użytki zgodne z bazą danych EGIB Mapa nie posiada informacji o obciążeniach nieruchomości służebnościami gruntowymi Skala 1:500 Kierownik roboty-Szariak Ks.rab.: 202/2017 Id.: 6640.1653.2017, sporz.Stanisław Szariak, upr. 18079 zakres 1,2

SANITAR Karol Miazga adres: Ząbinowice 43a/2,77-100 Bytów tel. 604-283-611, e-mail: sanitarkm@o2.pl, NIP: 842-164-92-45, REGON: 36064324			
INWESTOR: Krzysztof Wnuk, Lipiński, ul. Naruszewicza 26D/3, 77-100 Bytów			
TEMAT: PROJEKT PRZYŁĄCZY WOD-KAN DO BUDYNKU MIESZKALNEGO w m. Rzepnica, dz. nr 135/42, 135/44, 135/46 obr. Rzepnica			
PROJEKTOWAŁ: mgr inż. Karol Miazga	NR UPRAWNIENIE: POM/0035/PWOS/11	PODPISY: 	SKALA: 1:500
OPRACOWAŁ:	NR UPRAWNIENIE:	PODPISY:	DATA: kwiecień 2018
NAZWA RYSUNKU: PROJEKT ZAGOSPODAROWANIA TERENU			Rys. Nr 1

PLAN SYTUACYJNO WYSOKOŚCIOWY
SKALA 1:500

Załącznik nr 5
do Zarządzenia Nr 78 /2018
Burmistrza Bytowa
z dnia 18.04.2018 r.

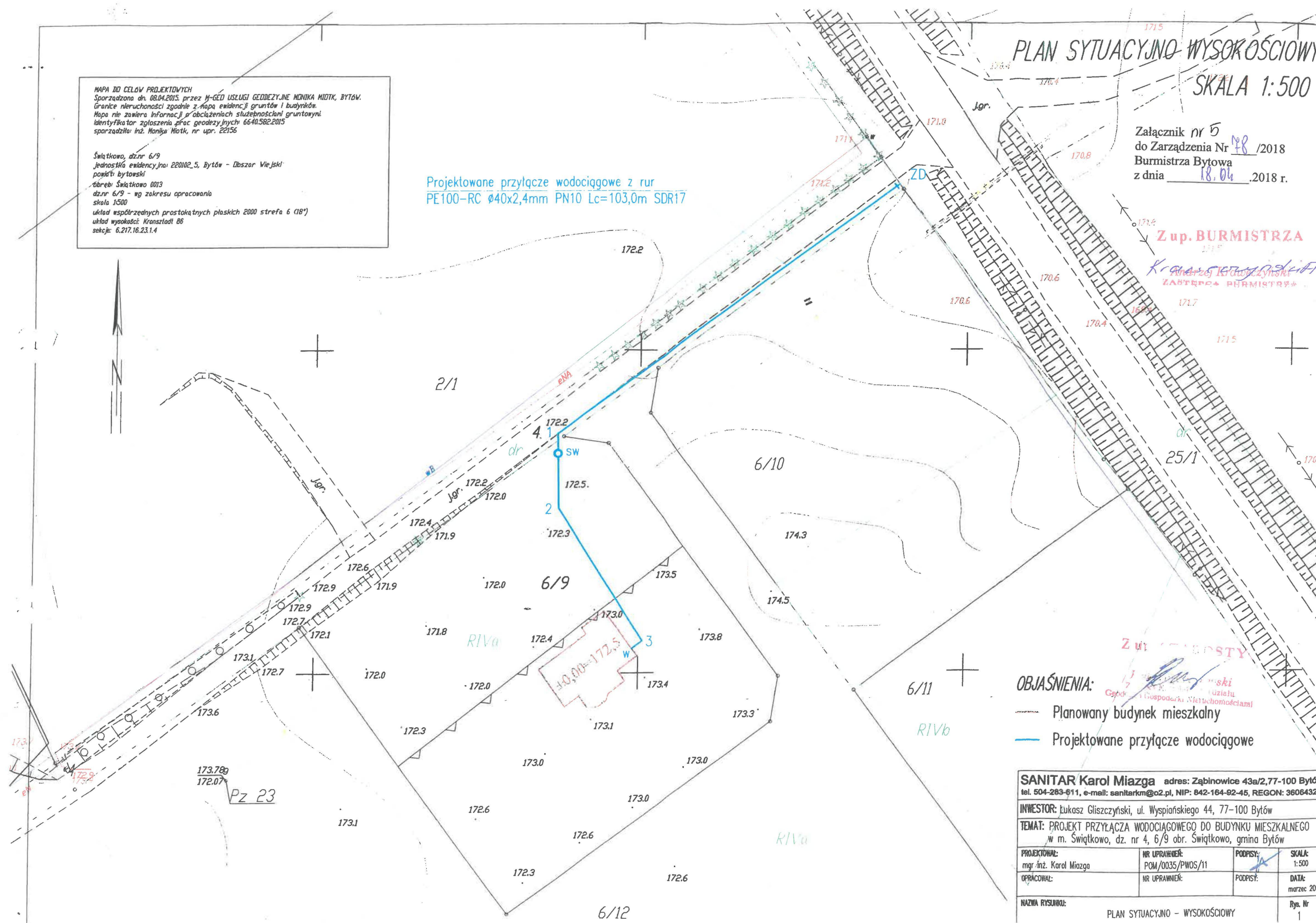
Z up. BURMISTRZA
Andrzej Kruchoczyński
ZASTĘPCA BURMISTRZA

Z up. BURMISTRZA
Karol Miazga
Główny Inżynier Gospodarki Nieruchomościami

MAPA DO CELÓW PROJEKTOWYCH
Sporządzona dn. 08.04.2015. przez M-GEO USŁUGI GEODEZYJNE MONIKA MIOTK, BYTÓW.
Granice nieruchomości zgodnie z mapą ewidencji gruntów i budynków.
Mapa nie zawiera informacji o obciążeniach służebności gruntowych.
Identyfikator zgłoszenia prac geodezyjnych 6640.582.2015
sporządził inż. Monika Miotk, nr upr. 22156

Świątkowo, dz.nr 6/9
jednostka ewidencyjna 220102_5, Bytów - Obszar Wiejski
powiat bytowski
obręb: Świątkowo 0013
dz.nr 6/9 - wg zakresu opracowania
skala 1:500
układ współrzędnych prostokątnych płaskich 2000 strefa 6 (18°)
układ wysokości: Kransztadt 86
sekcja: 6.217.16.23.1.4

Projektowane przyłącze wodociągowe z rur
PE100-RC Ø40x2,4mm PN10 Lc=103,0m SDR17



OBJAŚNIENIA:
--- Planowany budynek mieszkalny
— Projektowane przyłącze wodociągowe

SANITAR Karol Miazga adres: Zabnowice 43a/2,77-100 Bytów tel. 504-283-611, e-mail: sanitarkm@o2.pl, NIP: 842-164-92-45, REGON: 36064324			
INWESTOR: Łukasz Gliszczyński, ul. Wyspiańskiego 44, 77-100 Bytów			
TEMAT: PROJEKT PRZYŁĄCZA WODOCIĄGOWEGO DO BUDYNKU MIESZKALNEGO w m. Świątkowo, dz. nr 4, 6/9 obr. Świątkowo, gmina Bytów			
PROJEKTOWAŁ: mgr inż. Karol Miazga	NR UPRAWNIENIÓW: POM/0035/PWOS/11	PODPISY: <i>[Signature]</i>	SKALA: 1:500
OPRACOWAŁ:	NR UPRAWNIENIÓW:	PODPISY:	DATA: marzec 2018
NAZWA RYSUNKU: PLAN SYTUACYJNO - WYSOKOŚCIOWY			Rys. Nr 1